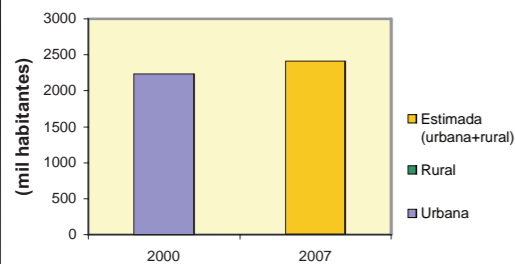
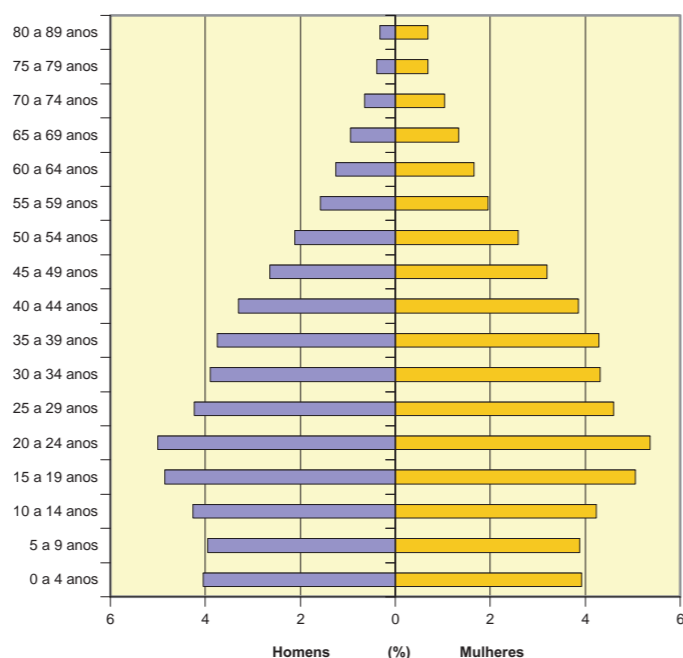


POPULAÇÃO ^(1, 2)

População residente 2000-2007

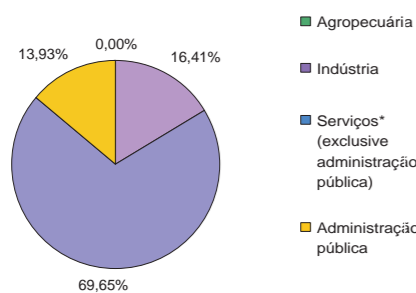


Composição da população, por sexo e grupos de idade - 2000



SETORES ECONÔMICOS - 2005 ⁽³⁾

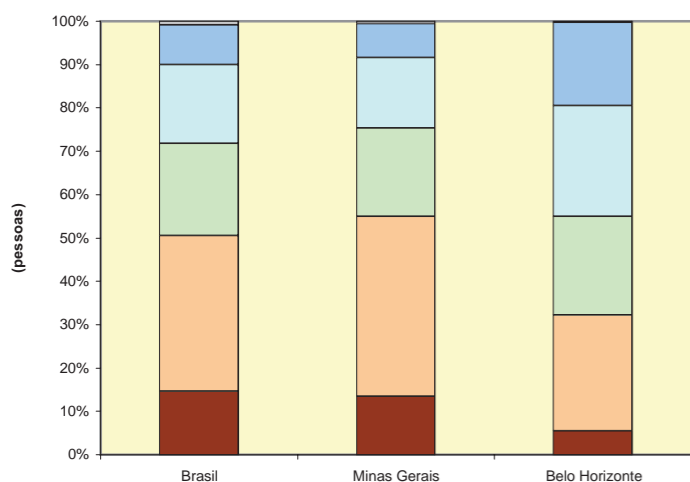
Valor adicionado dos principais setores de atividade econômica



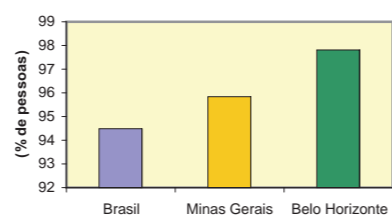
* O setor serviços compreende as atividades de serviços e comércio

EDUCAÇÃO - 2000 ⁽¹⁾

Escolaridade das pessoas de 25 anos ou mais de idade

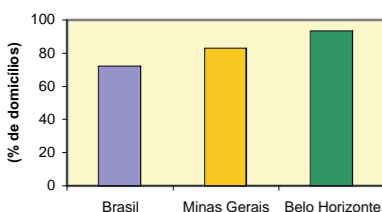


População de 7 a 14 anos de idade que frequenta curso de nível fundamental

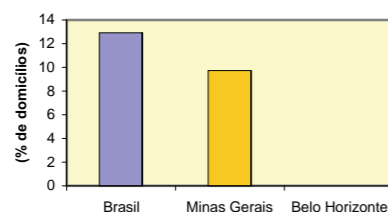


ESGOTAMENTO SANITÁRIO - 2000 ⁽¹⁾

Domicílios, em situação urbana, ligados à rede geral de esgoto ou com fossa séptica



Domicílios, em situação rural, ligados à rede geral de esgoto ou com fossa séptica

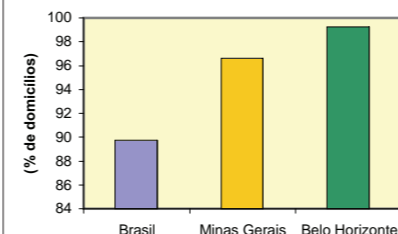


Número de domicílios segundo tipo de esgotamento sanitário

Tipo de Esgotamento	Urbano	Rural
Rede geral de esgoto ou Fossa séptica	586388	--
Fossa rudimentar	11767	--
Vala	6188	--
Rio, lago ou mar	15183	--
Outro escoadouro	6605	--
Não tinham banheiro nem sanitário	2316	--

ABASTECIMENTO DE ÁGUA - 2000 ⁽¹⁾

Domicílios, em situação urbana, com abastecimento de água por rede geral

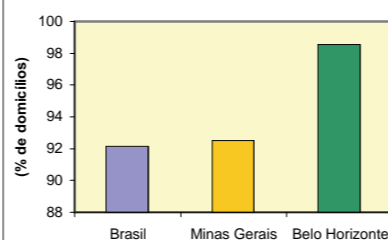


Número de domicílios segundo tipo de abastecimento de água

Tipo de Abastecimento	Urbano
Rede geral	623790
Poço ou nascente (na propriedade)	2146
Outra forma	2511

DESTINO DO LIXO - 2000 ⁽¹⁾

Domicílios, em situação urbana, atendidos por coleta de lixo

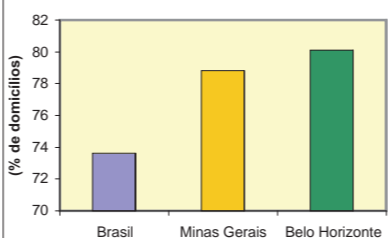


Número de domicílios segundo tipo de destino do lixo

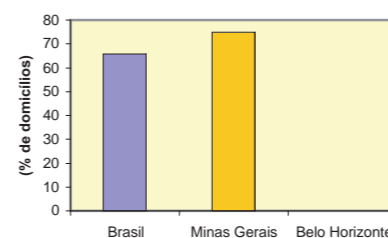
Tipo de Destino	Urbano
Coletado	619356
Queimado (na propriedade)	3296
Enterrado (na propriedade)	42
Jogado em terreno baldio ou logradouro	3637
Jogado em rio, lago ou mar	1340
Outro destino	776

DENSIDADE POR DORMITÓRIO - 2000 ⁽¹⁾

Densidade de até dois moradores por dormitório, em situação urbana

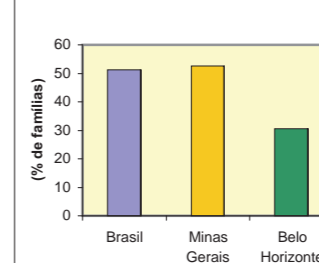


Densidade de até dois moradores por dormitório, em situação rural



RENDIMENTO FAMILIAR PER CAPITA - 2000 ⁽¹⁾

Famílias sem rendimento e com até 1 salário mínimo

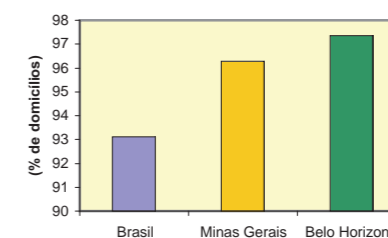


Número de famílias segundo classes de rendimento

Até 1/2 salário mínimo	63209
Mais que 1/2 até 1 salário mínimo	117677
Mais que 1 até 3 salários mínimos	225535
Mais que 3 até 5 salários mínimos	84691
Mais que 5 até 10 salários mínimos	86043
Mais que 10 salários mínimos	69212
Sem rendimento	24061

ILUMINAÇÃO ELÉTRICA E PAVIMENTAÇÃO DO LOGRADOURO 2000 ⁽¹⁾

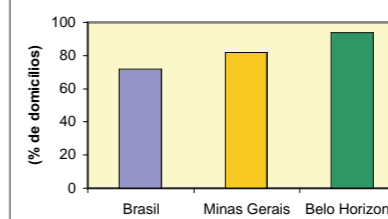
Domicílios, em situação urbana, em logradouro com iluminação pública



Número de domicílios segundo iluminação pública do logradouro

Tipo de Iluminação	Urbano
Existe iluminação pública	611665
Não existe iluminação pública	8958
Sem declaração	7710

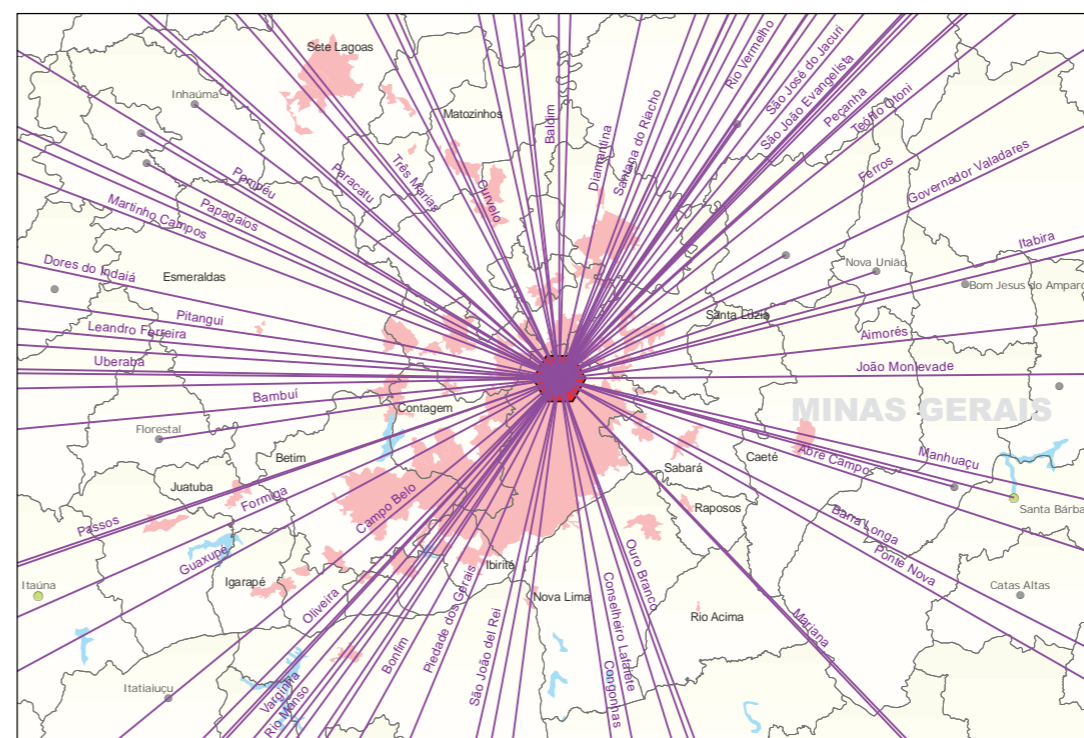
Domicílios, em situação urbana, em logradouro com pavimentação (total ou parcial)



Número de domicílios segundo tipo de pavimentação no logradouro

Tipo de Pavimentação	Urbano
Calçamento / pavimentação total	561357
Calçamento / pavimentação parcial	27398
Não existe calçamento / pavimentação	30714
Sem declaração	8865

REGIÕES DE INFLUÊNCIA DAS CIDADES - 2007 ⁽⁴⁾



Legenda

- Cidade(s) na região de influência imediata do município
 - Centro(s) de nível superior ao qual se liga o município
 - Áreas densamente urbanizadas
- Hierarquia urbana - 2007**
- Grande Metrópole Nacional
 - Metrópole Nacional
 - Metrópole
 - Capital Regional A
 - Capital Regional B
 - Capital Regional C
 - Capital Subregional A
 - Capital Subregional B
 - Centro de Zona A
 - Centro de Zona B
 - Centro Local

População em 2007
2.412.937 habitantes

Densidade Demográfica
7.290,85 habitantes/km²

Área Territorial
330,95 km²

Data de Criação
12 de dezembro de 1897

Coordenadas da sede
-43° 57' 21,60'' Longitude
-19° 49' 01,20'' Latitude

Produto Interno Bruto - 2005
(1000 R\$) 28.386.693

Número de distritos
3

Nome da Capital Estadual
Belo Horizonte

Grande Região Geográfica
Região Sudeste

Código do Município no IBGE
3106200

Hierarquia Urbana
Metrópole

BELO HORIZONTE – MG

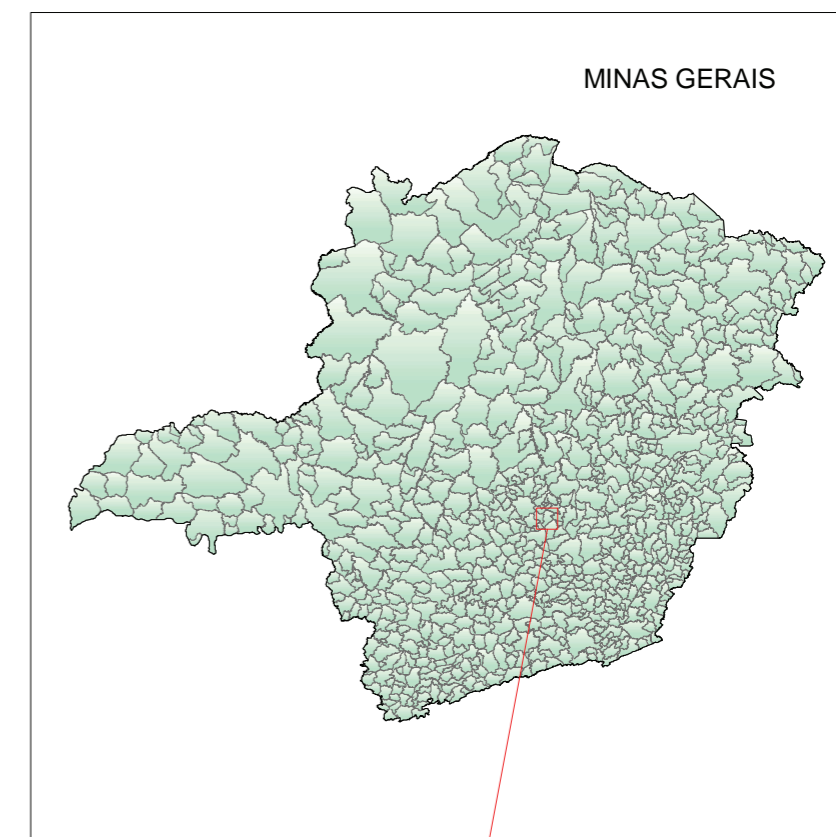
Belo Horizonte localiza-se no estado de Minas Gerais e faz parte da Região Metropolitana de Belo Horizonte. Foi criado pela lei 1085 de 12/12/1897, sendo sua área proveniente do(s) município(s) de Sabará. O município é formado pelos distritos de Belo Horizonte, Barreiro e Venda Nova.

Com uma população estimada de 2.412.937 habitantes em 2007, sua taxa estimada de crescimento populacional foi de 1,13% ao ano entre 2000 e 2007, maior que a estadual (1,12%) e menor que a nacional (1,21%). O município apresentava, em 2000, um predomínio de mulheres e uma estrutura populacional formada principalmente por adultos (25 a 64 anos). Observando-se a pirâmide etária (vide verso), verifica-se um maior número de pessoas na faixa de 20 a 24 anos.

Quanto aos indicadores de educação, Belo Horizonte tinha, em 2000, 97,81% de pessoas frequentando curso de nível fundamental (considerando a parcela da população entre 7 e 14 anos de idade), o que o coloca em situação superior à estadual e superior à nacional. A escolaridade da população de 25 anos ou mais de idade foi a seguinte: 5,50% "sem instrução ou menos de 1 ano de estudo"; 26,67% com "1 a 4 anos de estudo"; 22,83% com "5 a 8 anos de estudo"; 25,53% com "9 a 11 anos de estudo"; 19,11% com "12 anos ou mais de estudo"; e 0,37% "não determinado".

No que se refere ao rendimento familiar *per capita*, Belo Horizonte possuía, em 2000, a maior parte de suas famílias concentradas na classe "mais que 1 até 3 salários mínimos" (33,64%), seguida da classe "mais que meio até 1 salário mínimo" (17,55%) e da "mais que 5 até 10 salários mínimos" (12,83%). Cabe ressaltar que a proporção de famílias sem rendimento ou com rendimento de até 1 salário mínimo situava-se abaixo daquela registrada no Estado e abaixo da do País.

Em 2005, os serviços (exclusive administração pública) constituíam o setor mais expressivo da economia municipal, seguido da indústria. A relevância econômica do setor serviços em Belo Horizonte é confirmada pela alta diversidade na oferta de atividades desse setor. Com base nos dados de 2005 do CEMPRE – Cadastro Central de Empresas, o município apresentava 94,96% dos grupos de serviços, distribuídos em 61205 unidades locais. Considerando a divisão de setores da economia da CNAE – Cadastro Nacional de Atividades Econômicas, "Atividades administrativas e serviços complementares" caracteriza(m)-se como a(s) atividade(s) mais significativa(s), detendo o maior número de unidades locais, 28,79%, seguida(s) por "Atividades profissionais, científicas e técnicas", com 16,32%.



O MUNICÍPIO E O SEU CONTEXTO